



危険ですからステップに
立たないでください

平戸大橋



平戸城

入類

平戸海産の特産品を基のた
姫沙羅
Hirado Basara

アイスクリーム
シャーベット



大特大型バス
最大積載量
3トン以上の貨物

松浦史料博物館入口



BEST



BEST

Seventeen



松浦藩資料館

歴史とロマンの島平戸
 ~大航海時代の城下町~
 平戸市街地案内図



- | | | |
|---|--|--|
| <ul style="list-style-type: none"> 1 平戸城跡 2 平戸城跡 3 平戸城跡 4 平戸城跡 5 平戸城跡 6 平戸城跡 7 平戸城跡 8 平戸城跡 9 平戸城跡 10 平戸城跡 11 平戸城跡 12 平戸城跡 13 平戸城跡 14 平戸城跡 15 平戸城跡 16 平戸城跡 17 平戸城跡 18 平戸城跡 19 平戸城跡 20 平戸城跡 21 平戸城跡 22 平戸城跡 23 平戸城跡 24 平戸城跡 | <ul style="list-style-type: none"> 25 平戸城跡 26 平戸城跡 27 平戸城跡 28 平戸城跡 29 平戸城跡 30 平戸城跡 31 平戸城跡 32 平戸城跡 33 平戸城跡 34 平戸城跡 35 平戸城跡 36 平戸城跡 37 平戸城跡 38 平戸城跡 39 平戸城跡 40 平戸城跡 41 平戸城跡 42 平戸城跡 43 平戸城跡 44 平戸城跡 45 平戸城跡 46 平戸城跡 47 平戸城跡 48 平戸城跡 49 平戸城跡 50 平戸城跡 | <ul style="list-style-type: none"> 51 平戸城跡 52 平戸城跡 53 平戸城跡 54 平戸城跡 55 平戸城跡 56 平戸城跡 57 平戸城跡 58 平戸城跡 59 平戸城跡 60 平戸城跡 61 平戸城跡 62 平戸城跡 63 平戸城跡 64 平戸城跡 65 平戸城跡 66 平戸城跡 67 平戸城跡 68 平戸城跡 69 平戸城跡 70 平戸城跡 71 平戸城跡 72 平戸城跡 73 平戸城跡 74 平戸城跡 75 平戸城跡 76 平戸城跡 77 平戸城跡 78 平戸城跡 79 平戸城跡 80 平戸城跡 |
|---|--|--|





平戸棧橋




NC
(株) エヌシー 西九州


Signpost with a circular sign and a triangular sign.

Shrine-like structure with a stone pillar.




平戸和蘭商館跡
 Site of the Hirado Dutch Trading House
 平戸荷兰商馆遗址
 히라도 네덜란드 상관터


平戸港交流広場
 Hirado Port Square
 平戸港交流广场
 히라도항 교류광장


最教寺靈宝館
 Exhibition Hall of Saikyōji Temple's Sacred Treasures
 最教寺灵宝馆
 사이교사 영보관


幸橋
 Saiwai-Bridge/Dutch Bridge
 幸桥
 사이와이 다리

町山

XE OY
 特 山文



幸橋





国指定

重要文化財
幸橋

昭和三十二年一月三日指定

長崎県立
佐藤勝也書





英國商館遺址之碑

此碑係於民國八十年八月五日
由英國駐台商務領事館
與台北市政府共同立
於原址以資紀念

英国商館跡地

オランダ船錨

市指定有形文化財 昭和57年1月26日指定
Municipally Designated Cultural Property January 26, 1982

The anchors of two Dutch ships

17世紀後半から1799年までの江戸は、ポルトガル・スペイン・オランダ・イギリスの貿易船が頻りに、海外貿易の中心地であり、西の船と呼ばれるほどに繁栄を極めた。本館の館は1952（昭和27）年に1975年から1976年に上げられたもので、和蘭史料博物館に展示されているオランダ船錨（昭和57年1月26日指定）ともよく似ており、海外貿易で栄えた江戸を象徴する史料である。この船錨は1950（昭和25）年に江戸蔵所で行は上げられたものである。

なお、一組に展示している方形柱の石材は、江戸の最南端に位置する港の浦から石が採られた、中国製の石である。

江戸市教育委員会

After the arrival of the Portuguese, Spanish, Dutch and British ships, Hirado became the center of overseas trade, and started that way from the late 16th century until the beginning of the 17th century. At the time, it's wealth reached such extraordinary heights that from time to time it was even called to be the western capital of Japan. The large anchor was pulled up at Kurotschi Harbor in 1952. It shows distinct similarity to the Dutch anchor displayed at the Maritime Historical Museum, and is proof of the prosperity Hirado achieved through overseas trade. The small anchor was pulled up at Hirado Harbor in 1950. Further, the rectangular pillar stone displayed is the anchor stone of a Chinese ship. The stone was pulled up at the port of Hirado, located in the southwestern tip of Hirado.

Hirado Board of Education





オランダ船錨



平戸城入り口









北虎口門
1779年築城
江戸幕府の城門

平戸城北虎口門等保存整備事業

平戸城：北虎口門





たぬきわ
たぬきわ

平戸城
特売所







平戸城天守閣



①

← 觀劇

順路 →



②

示場 →

→ → →
順路



③

一方、渡船長の中には日本の領土を把握し
るものも現れる。初代船長ジャコブ・スベ
ンダの私設船政務が日本では海軍行為と認識さ
ラント船が一同に采船しないことが、この事
と報告し、一刻も早く船を返し向けるよう、要
求している。
しかしながら、当時の情報下ではオランダ船
「海軍から西人」への船政は容易なものでなく、そ
はいま少しの時間を必要とした。



芙蓉手八角刺地染付大皿
17世紀
中野・東郷家蔵
国産



花鳥文染付大皿
17世紀
中野・東郷家蔵
国産

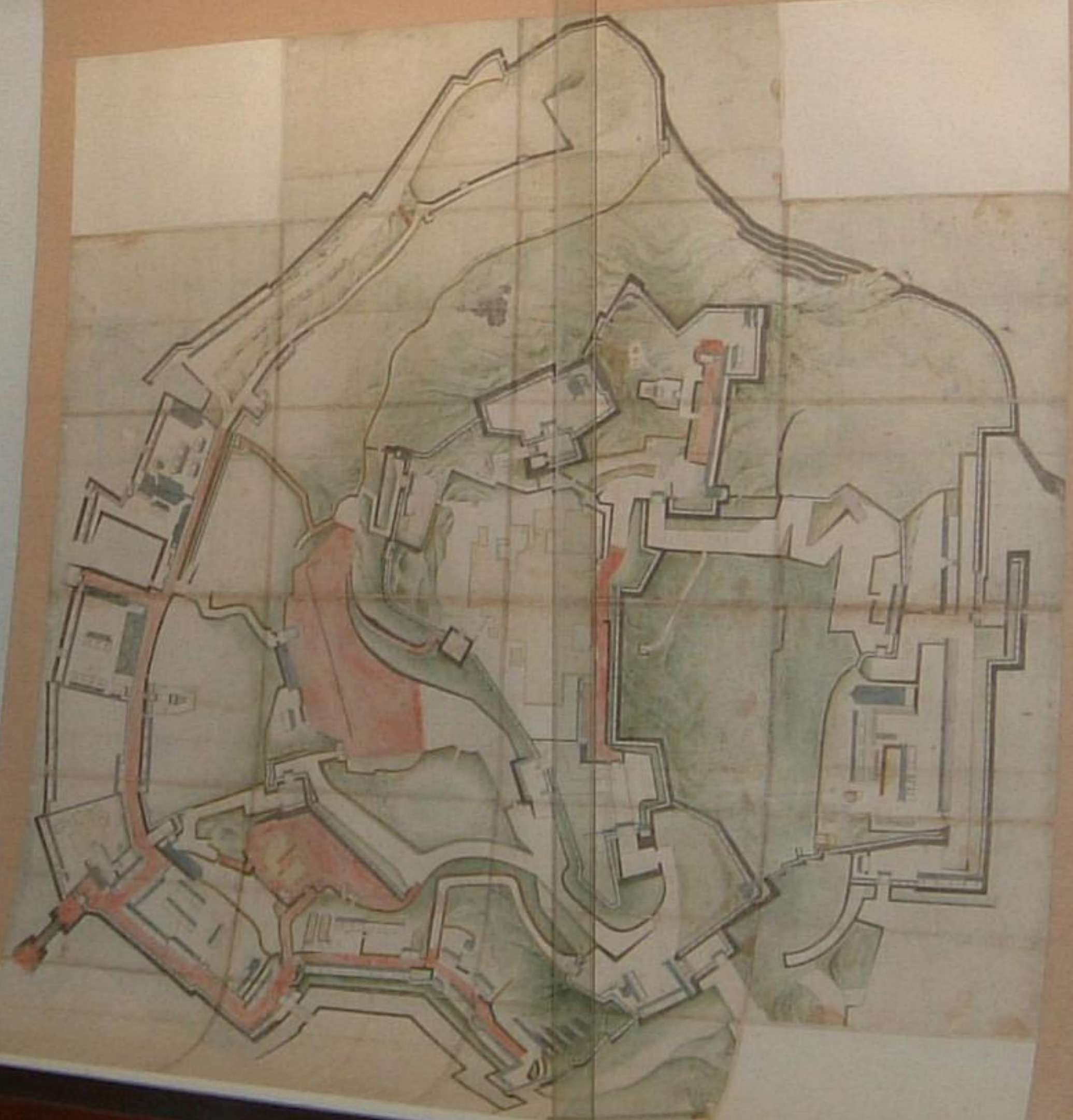


鳳凰文コウチ三彩皿
17世紀
東郷アヅア
国産



...

平戸城の西築は
 されました
 りました。
 1) 本丸・二の丸
 2) 本丸・二の丸
 3) 三の郭・外
 4) 各所の門
 こうして出来上
 から享保3年(1
 1180貫303匁
 いう百餘人
 主だった
 1790年 美濃
 完成での間
 殿、建てられ
 ての代も「御
 とともに



Small text label at the bottom right of the display case, likely describing the stone object.



平戸城より



平戸城より



平戸城より



平戸城より:平戸大橋



平戸城より:平戸口



オランダ街道


Holland Route
荷兰街道
네덜란드 가도

長崎県とオランダの交流開始から400周年目の2000年を「ながさき荷蘭紀年」と位置づけ、平戸オランダ商館が長崎出島に移設された歴史を元に、平戸から佐世保、西彼半島を経て長崎に至る約111kmの幹線道路を「オランダ街道」と命名しました。地域の市や町では「オランダ街道」をシンボルの一つとして、これからの観光の振興や地域の特色を活かした新たなまちづくりの推進をめざしています。

把长崎县与荷兰交流长达400周年历史的2000年称为“长崎荷兰年”根据“平戸荷兰商馆”转移到“长崎出岛”的历史。既从平戸經由佐世保、西彼半島到长崎111公里的干线道路命名为“荷兰街道”。为了推进以后旅游业的发展及建个活用地域特色的新城镇目标把该地区的市及乡镇也作为“荷兰街道”的象征之一。

The year 2000 has been designated as the "Nagasaki Holland Year" since it marks the 400th anniversary of the relationship between Nagasaki and The Netherlands. The approximately 111 kilometer-long road that links Hirado to Nagasaki via Sasebo and Seiji-Peninsula has also been named the "Holland Route," since the office of Hirado-Holland trading firm was transferred to Dejima, Nagasaki.

나가사키현과 네덜란드의 교류개시 후, 400주년을 맞이하는 세기 2000년을 제정들은 '나가사키 네덜란드 해'로 지정하였습니다. 이에 히라도에 있었던 네덜란드 상관이 나가사키의 데지마에 옮겨 관공사를 모대로, 히라도에서 시세보, 세이히 반도를 경유하여 나가사키에 이르는 약 111km의 간선도로를 '네덜란드 가도'라고 명명하였습니다. 지역 시(市)와 촌(町)에서는 이 '네덜란드 가도'를 하나의 상징으로 하여 앞으로의 관광진흥, 그리고 지역의 특색을 알린 새로운 거리조성을 추진하기 위해 노력하고 있습니다.





大徳利
一えいこ
ケイ
みゆき
金巻鮎
アイス
おしき
インドール
おしき

カメラのたかた

おしき

中央ビル

酒

信栄ビル

050-25-8777



ザビエル記念聖堂





寺院と教会の道



寺院と教会の道



松浦資料博物館





オランダ井戸



オランダ井戸



オランダ商館跡



光 資

展示中
↑
平戸観光資料館

※ シヤカタラ文
※ カウレキリシタン
※ 山鹿素行 その他

オランダ堀
Dutch Wall

1600年、オランダ東印度会社が平戸に上陸し、平戸にオランダ領事館を建てた。この領事館の周囲に、オランダ人が築いた堀がある。この堀は、オランダ人の築いた唯一の堀である。この堀は、オランダ人の築いた唯一の堀である。この堀は、オランダ人の築いた唯一の堀である。



オランダ堀



オランダ堀





松浦史料博物館
Matsuura Historical Museum
松浦史料博物館
마조우라 사료 박물관

三浦按針の墓
Tombstone of Arimura Mura/William Adams
三浦按針之墓
이우라 안진의 묘

フランシスコ・ザビエル記念碑
St. Francis Xavier Monument
弗兰西斯克·萨比尔纪念碑
프란시스코·자비엘 기념비





フランシスコザビエル記念碑



十三浦按針之墓

無縁塔

IN MEMORY
OF
WILLIAM ALAN
AND
HIS WIFE
MARY WYN ALAN
MARRIED
20 AUGUST 1838

三浦按針の墓

三浦按針の墓

IN MEMORY
OF
WILLIAM ADAMS
AND
HIS WIFE
MARY HYN ADAMS
MARRIED
20 AUGUST 1589

三浦按針夫婦塚

三浦按針夫婦塚



オランダ塀



オランダ埠頭





オランダ埠頭

展覧会
シヤガタラ文
カウシキリシタン
山形県行
平戸景観



国指定史跡
平戸オランダ商館跡
SITE OF THE DUTCH TRADING POST
ここ一帯

オランダ埠頭	50m	→
オランダ商館境界堀	10m	→
オランダ井戸	50m	→
常燈鼻	170m	→

2

崎方町

注意
作業中
立ち入り禁止





平戸平度島

船-リエフニ第







佐世保駅



海上自衛隊
佐世保資料館





海上自衛隊
佐世保資料館



佐世保軍港
資料館より